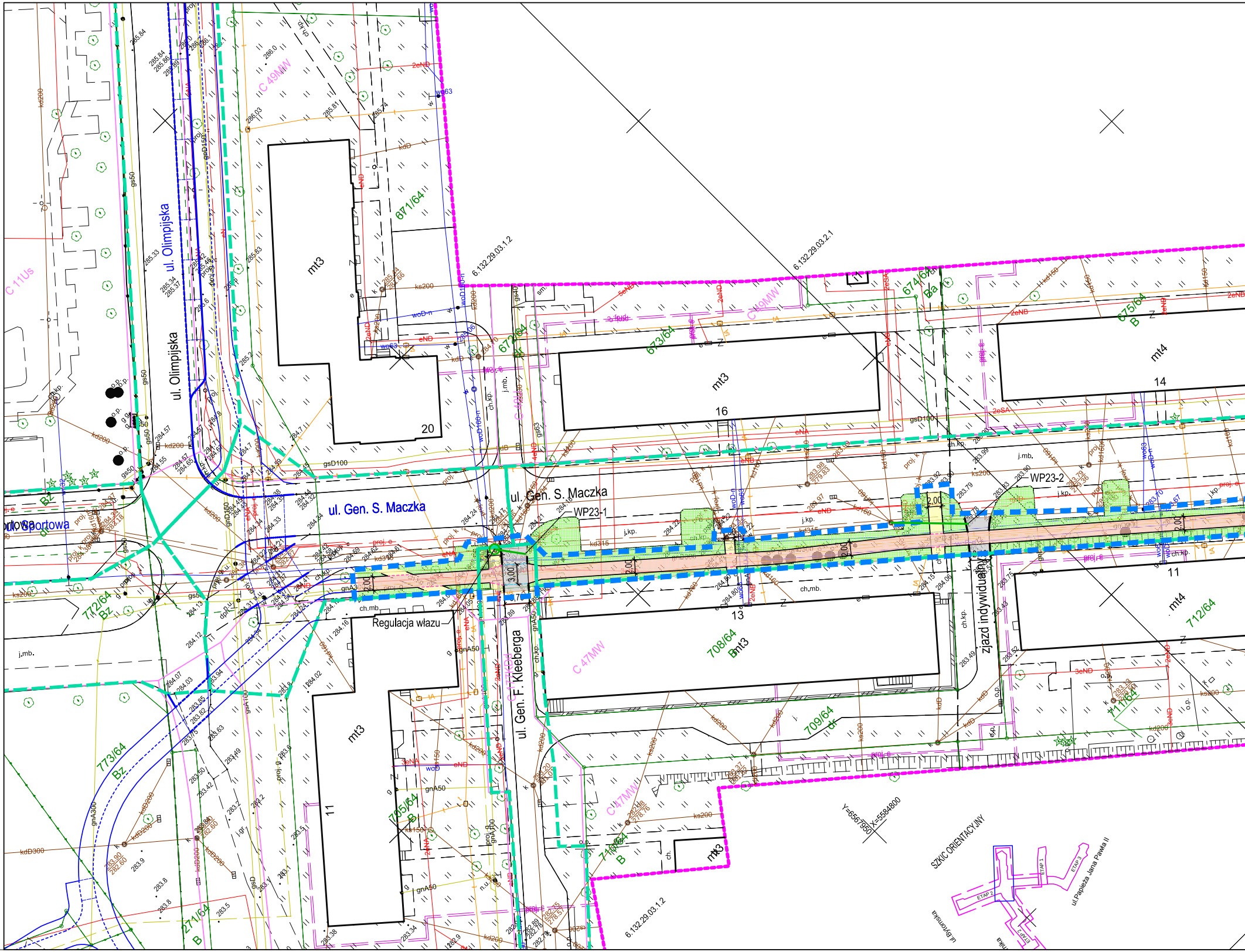
ul. Olimpijska
ul. Olimpijska
ul. Gen. S. Maczka
ul. Gen. S. Maczka
ul. Gen. F. Kleeberga
ul. Sportowa
zjazd indywidualny
Regulacja włazu
WP23-1
WP23-2
6.132.29.03.1.2
6.132.29.03.2.1
6.132.29.03.1.2
C 11Us
C 49MW
C 49MW
C 47MW
C 47MW
671/64
672/64
673/64
674/64 Ba
675/64 B
708/64
709/64
710/64 B
711/64
712/64
705/64 B
772/64 Bz
773/64 Bz
271/64 B
mt3
mt3
mt3
mt3
mt3
mt3
mt4
mt4
20
16
14
13
11
11
3,00
2,00
2,00
2,00
2,00
gsD100
ks200
kd200
kdD300
gnA50
gnA300
j.mb.
ch.mb.
ch.kp.
j.kp.
Y=6567950 X=5584800
SZKIC ORIENTACYJNY
ul. Papieża Jana Pawła II
ETAP 1
ETAP 2
ETAP 3
ul. Bytomska

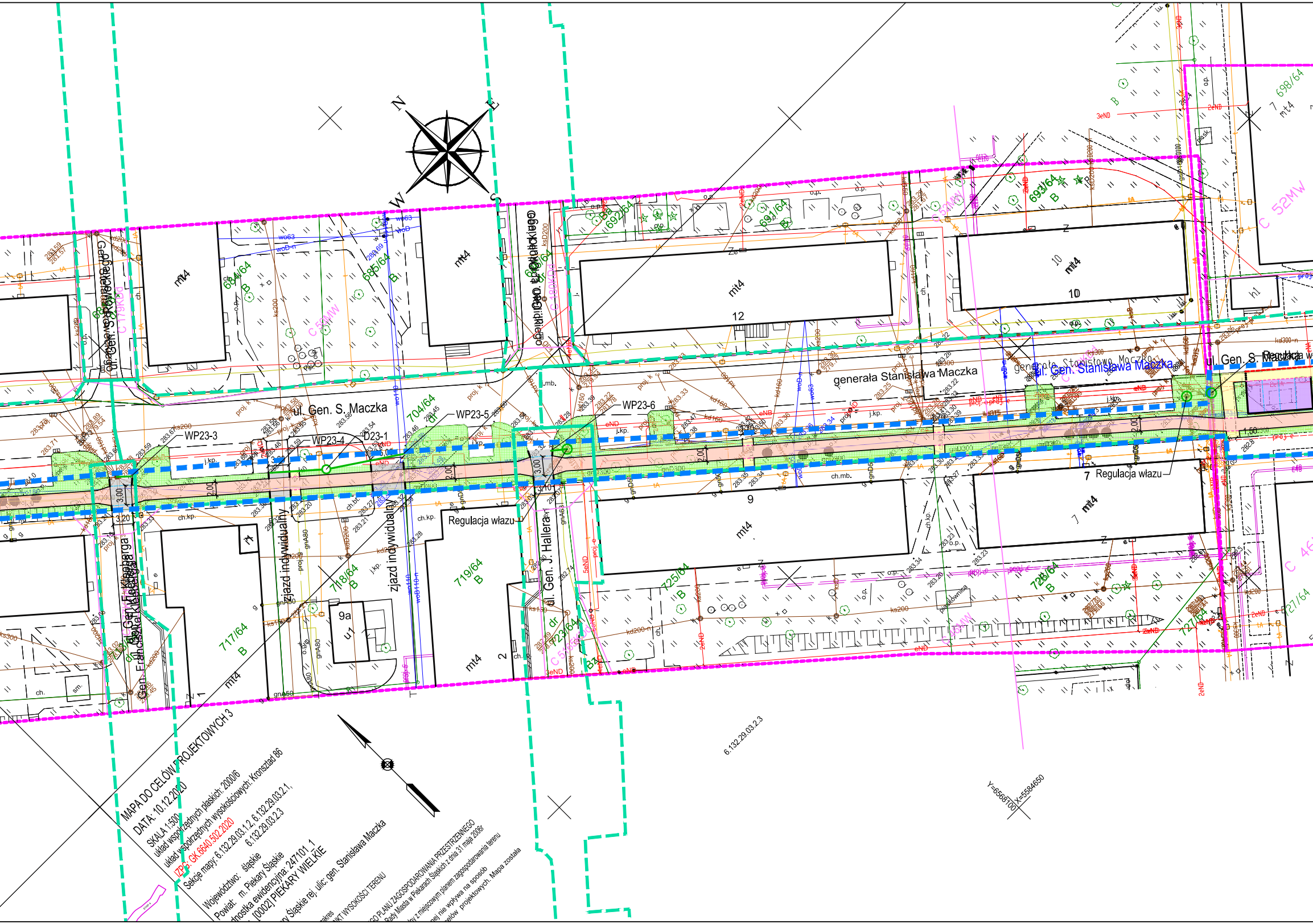
N
E
S
W
ul. Gen. S. Maczka
generała Stanisława Maczka
ul. Gen. Stanisława Maczka
ul. Gen. S. Maczka
ul. Gen. S. Roweckiego
ul. Gen. Franciszka Kleeberga
ul. Gen. J. Hallera
ul. Gen. L. Okulickiego
mt4
12
10
9
7
9a
2
1
692/64
691/64
693/64
698/64
684/64
685/64
704/64
717/64
718/64
719/64
723/64
725/64
726/64
727/64
WP23-3
WP23-4
WP23-5
WP23-6
D23-1
Regulacja włazu
zjazd indywidualny
3.00
3.20
2.00
1.50
6.132.29.03.2.3
Y=6568100
X=5584650

MAPA DO CELÓW PROJEKTOWYCH 3

DATA: 10.12.2020
SKALA 1:500
układ współrzędnych płaskich: 2000/6
układ współrzędnych wysokościowych: Kronsztad 86
IZPG: GK.6640.502.2020
Sekcje mapy: 6.132.29.03.1.2, 6.132.29.03.2.1,
6.132.29.03.2.3

Województwo: śląskie
Powiat: m. Piekary Śląskie
dnostka ewidencyjna: 247101_1
[0002] PIEKARY WIELKIE
ry Śląskie rej. ulic: gen. Stanisława Maczka

akres
NKT WYSOKOŚCI TERENU

GO PLANU ZAGOSPODAROWANIA PRZESTRZENNEGO
Rady Miasta w Piekarach Śląskich z dnia 31 maja 2006r
dny z miejscowym planem zagospodarowania terenu
nej nie wpływa na sposób
celów projektowych. Mapa została

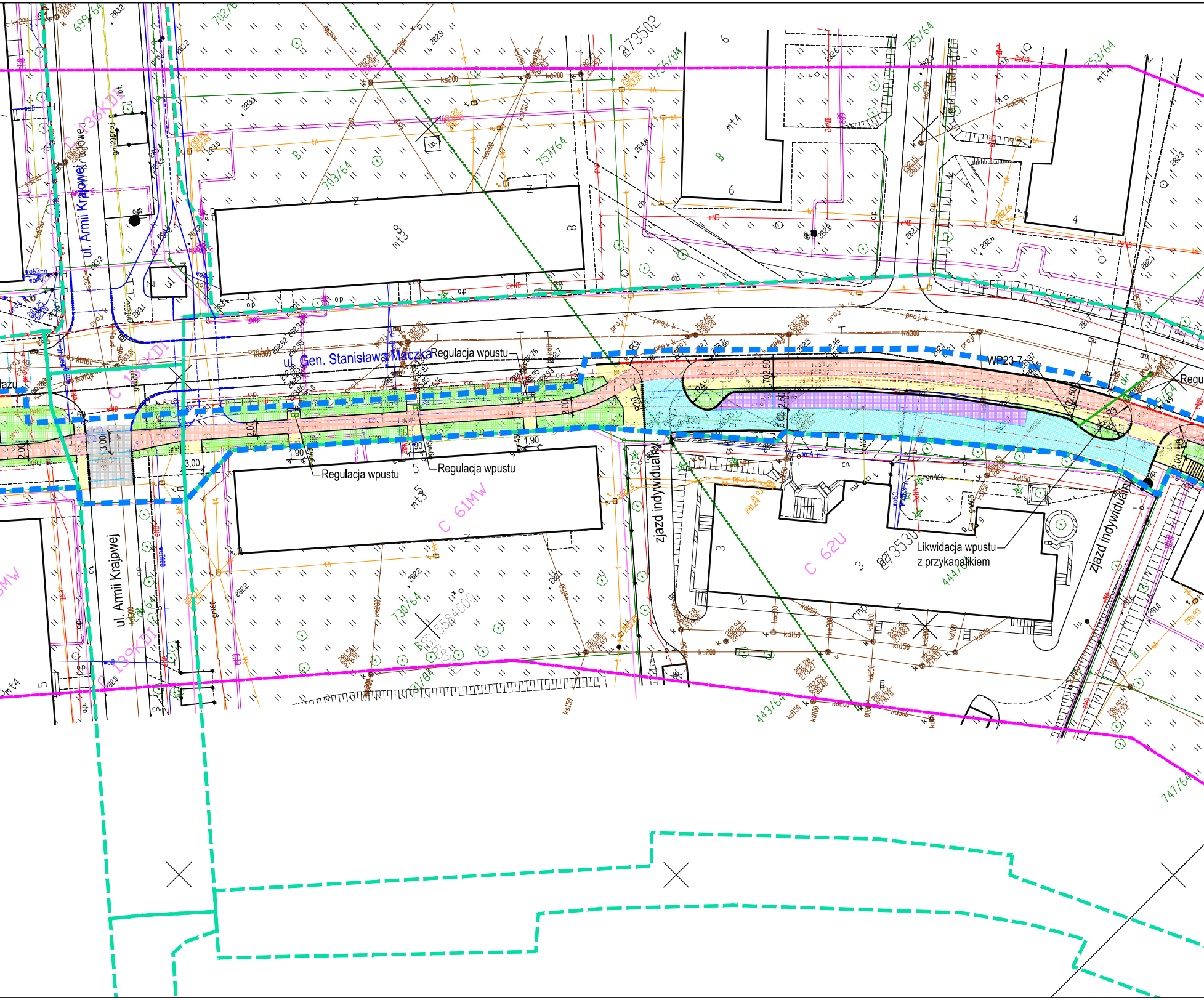
ul. Armii Krajowej
ul. Gen. Stanisława Maczka
Regulacja wpustu
Regulacja wpustu
Regulacja wpustu
WP23-7
Regu
Likwidacja wpustu
z przykanalikiem
zjazd indywidualny
zjazd indywidualny
C 61MW
C 62U
C 139KDL
273502
273530
699/64
702/6
703/64
751/64
755/64
753/64
444/64
443/64
730/64
747/64
mt3
mt4
8
6
5
4
3
B
ch.
o.p.
R20
R3
2,00
3,00
1,90
2,50
ks200
kd300
kd150
ks150
proj.k
eND

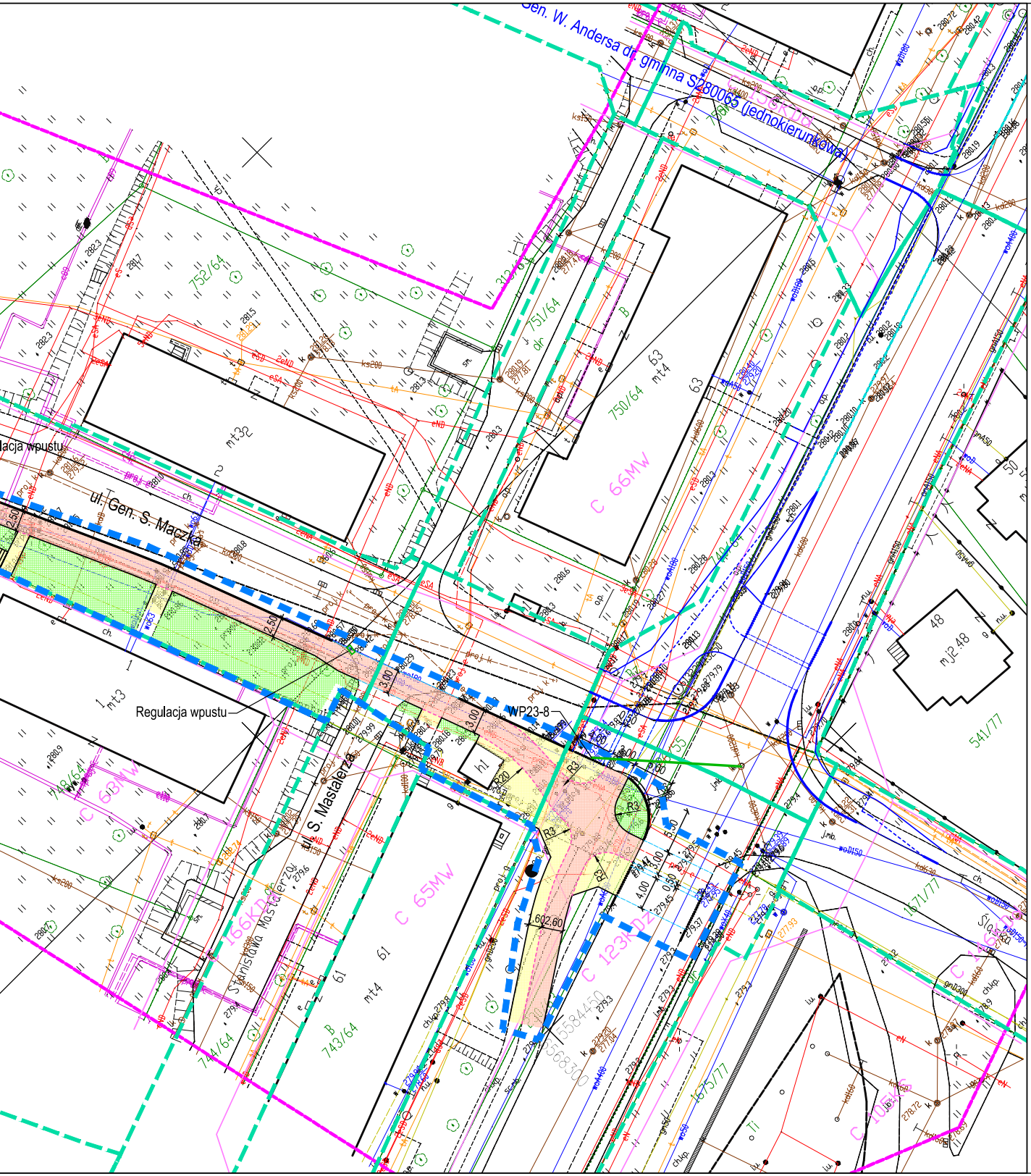
Gen. W. Andersa dr. gminna S280065 (jednokierunkowa)
ul. Gen. S. Maczka
ul. S. Mastalerza
Stanisława Mastalerza
lacja wpustu
Regulacja wpustu
WP23-8
C 66MW
C 65MW
C 63MW
C 123KDz
C 166KDx
C 109KS
752/64
751/64
750/64
748/64
744/64
743/64
541/77
1671/77
1675/77
mt2
mt3
mt4
mj2 48
R3
R20
2.50
3.00
4.00
5.00
0.50
2.60
Śląska

MERiTUM PROJEKT
PROJEKTY / NADZORY / WYCENY

JEDNOSTKA PROJEKTOWA:	MERiTUM PROJEKT	Ul . Johna Baildona 8A/2 40-115 Katowice NIP: 641-209-27-76		
NAZWA I ADRES INWESTORA:	**Gmina Piekary Śląskie ul. Bytomska 84, 41-940 Piekary Śląskie**			
NAZWA ZADANIA:	**Budowa zintegrowanego węzła przesiadkowego wraz ze ścieżkami rowerowymi w Piekarach Śląskich – etap II TRASA ROWEROWA NR 23 Odcinek A1**			
NAZWA OBIEKTU BUDOWLANEGO	**Przebudowa istn. chodników i zjazdów oraz budowa chodników i ścieżki rowerowej**			
PROJEKT WYKONAWCZY BRANŻA SANITARNA				
TYTUŁ RYSUNKU:	**PLAN SYTUACYJNY**			
PROJEKTANT:	inż. Przemysła MISZTAL	SLK/7105/PBS/17 spec: instalacyjna		STADIUM: PW
				NR RYS.: –
				SKALA: 1:500
OPRACOWUJĄCY:	mgr inż. Marcin LIS	– spec: instalacyjna		DATA: 03.2021